

Histoire des Arméniens



1

Plan

- I) L'histoire ancienne des Arméniens
- II) Les drames de l'Arménie contemporaine

2

7 millions d'Arméniens

.Deux tiers en dehors de l'Arménie



3

400 000 Arméniens en France



4

Situation de l'Arménie

- 30 000 km²
- 15 % de son territoire historique



5

Des frontières mouvantes



6

Les pays voisins



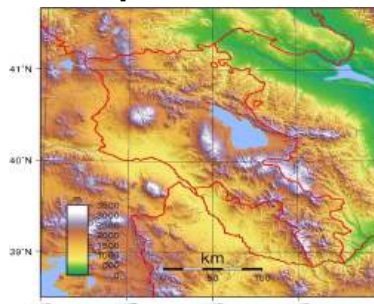
7

Un pays du Caucase



8

Un plateau enclavé



9

Un "Mers d'Arménie"

- Lac de Van
- Lac de Sevan
- Lac d'Ourmia



10

Le Haut-Plateau arménien

- Entre 1000 et 2000 mètres d'altitude



11

Le Mont Ararat

- 90 % de l'Arménie au dessus de 1000 mètres



12

Un carrefour entre Orient et Occident



13

I) L'histoire ancienne des Arméniens

- A) Une histoire antique troublée
- B) Une identité culturelle forte
- C) La longue domination musulmane

14

A) une histoire antique troublée

- VI^e siècle avant J.-C



15

Domination de l'Empire perse



16

Entre les Perses et les Grecs



17

Une succession d'invasions

- Rivalités entre Perses et Romains



18

Protectorat romain en - 65



19

1er siècle avant J.-C

.Premier royaume d'Arménie : Etat-tampon



20

De 95 à 55 avant J.-C : le règne de Tigrane II



21

La protection de l'Empire byzantin

La chute de l'Empire romain a entraîné la disparition de la protection que celui-ci offrait à ses provinces. Les invasions barbares ont alors envahi l'Europe occidentale, tandis que les Perses Sassanides ont envahi l'Empire romain d'Orient. L'Empire byzantin a donc dû se défendre contre ces invasions.

La carte illustre le partage de l'Empire romain en deux parties : l'Empire romain d'Occident (en orange) et l'Empire romain d'Orient (en bleu). Elle montre également les invasions barbares (en rouge) et les invasions perses (en vert). Les légendes indiquent : Empire romain d'Occident (orange), Empire romain d'Orient (bleu), Partage de l'Empire (ligne noire), et Invasions barbares (rouge). Les invasions perses sont représentées par des flèches vertes pointant vers l'Empire romain d'Orient.

[illegible]

Entre les Perses

- Du IV^e siècle au VII^e siècle

A historical map of the Persian Empire during the Sassanid period (4th to 7th centuries AD). The map shows the empire's vast territory, including the Tigris and Euphrates river systems, the Persian Gulf, and the Red Sea. Key regions labeled include 'IRAN' (the heartland), 'ARMENIA', 'SYRIA', 'EGYPT', and 'INDIA'. The map also shows the borders of the Roman Empire to the west and the Arabian Peninsula to the south. The map is color-coded to show different provinces and regions within the empire.

- [illegible]


[illegible][illegible]

B) Une identité culturelle forte

25

La conversion au christianisme

- Saint Grégoire l'Illuminateur, fin IIIe siècle



26

301 : premier royaume chrétien

- Tiridate



27

Chrétiens Arméniens



28


Les monastères arméniens

- 4 000 édifices religieux



29

Monastère arménien



30

Eglise apostolique arménienne

- Miaphysisme : le Christ est à la fois humain et divin = nature unique, incarnée
- Chef de l'Église : le Catholikos
- Noël: le 6 janvier

31

Une religion nationale

- 9 Arméniens sur 10 appartiennent à l'Église apostolique arménienne



32

Le Catholikos



33

Etchmiadzine



34

Ve siècle : langue et alphabet arméniens



35

Histoire des Arméniens

- Moïse de Khoren au Ve siècle



36

Littérature arménienne

• Toumanian

Abovian



37

La gastronomie




38

Le hochari



39

Danse traditionnelle




40

La forte identité culturelle de la diaspora



41

Français et Arméniens



42

Le cas de la France

Dès les années 1960 :

- Organisation de camps de vacances
- 12 établissements scolaires
- Presse, cercles littéraires puis réseaux sociaux

43

C) Une longue domination musulmane

- 653: califat d'Othmân



44

Dhimma



45

885 : royaume chrétien autonome en terre musulmane

- Dynastie des Bagratides



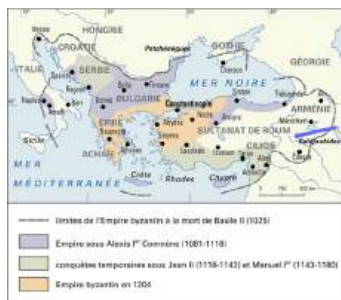
46

XIe siècle : invasion des Turcs Seldjoukides



47

1071 : bataille de Manzikert



48

Dispersion vers l'Europe et l'Anatolie



49

Le basculement des Croisades



50

• Royaumes chrétiens d'Orient



51

XIIe-XIVe siècle : royaume de Cilicie



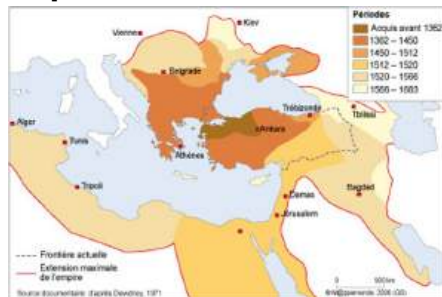
52

Fin XIVe siècle : un peuple partagé



53

L'expansion des Turcs ottomans



54

Un champ de bataille

- Rivalités entre l'Empire ottoman et l'Empire perse



55

14 invasions en deux siècles

- L'Empire ottoman victorieux



56

Reconnaissance du Millet



57

II) Les drames de l'Arménie contemporaine

- A) Le génocide de 1915
- B) Les fractures d'une indépendance tardive

58

A) Le génocide de 1915

- 1) le choc des nationalismes
- 2) L'extermination systématique
- 3) L'exode

59

1) Le choc des nationalismes



60


Une minorité importante

- 10 % de la population de l'Empire ottoman



61

Une minorité inquiétée



62

2 millions de sujets



63

La conquête du Caucase par les Russes



64

Conquête partielle par la Russie



65

Expulsion des Turcs du Caucase



66

Le sultan Abdülhamid II



67

1894-1896 : massacres de 300 000 Arméniens



68

Emoi dans la presse française




69

1908: les Jeunes Turcs au pouvoir



70

Homogénéiser la Turquie



71

1909: massacre d'Adana



72

2) L'extermination systématique

- Ennemis de l'intérieur ?



73

Minorités arméniennes




74

Les Arméniens soupçonnés



75

Le génocide



76

Fin 1914 : des villages rasés

- A la frontière russe
- Désarmement des régiments arméniens



77

Mars 1915 : décision du génocide



78

Première étape

- Exécution des conscrits et des élites au printemps 1915



79

Deuxième étape

- Déportations massives



80

Marches de la mort



81

Troisième étape

- 20 % de survivants enfermés dans des camps



82

Déshumanisation et exécutions



83

1,2 million de morts

- Deux tiers des Arméniens de l'Empire ottoman exterminés



84

Reconnaissance par 27 Etats



85

Mémoire victimaire



86

3) L'exode



87

1920 : le projet du traité de Sèvres



88

Le projet d'Etat arménien avorté



89

Expulsion par Mustafa Kemal



90

Disparition de l'État arménien

- Traité de Lausanne en 1923



91

700 000 réfugiés



92

France : terre d'asile



93

B) Les fractures d'une indépendance tardive

- 1) L'Arménie sous le joug soviétique
- 2) Les guerres dans le Haut-Karabakh
- 3) Les variations du positionnement géopolitique arménien

94

1) L'Arménie sous le joug soviétique

- Une des 15 républiques de l'URSS



95

Une indépendance éphémère

- 1918-1920



96

Une république socialiste soviétique




97

Staline : commissaire aux nationalités



98

Une poudrière ethnique



99

Découpage frontalier cynique



100

Enclave du Haut-Karabakh

- Territoire azerbaïdjanais peuplé d'Arméniens



101

Enclave du Nakhitchevan



102

Nationalisme arménien



103

21 septembre 1991



**35^E ANNIVERSAIRE DE LA
DÉCLARATION D'INDÉPENDANCE DE
L'ARMÉNIE**
ARMÉNIE INFO

104

2) Les guerres dans le Haut-Karabakh



105

Le Haut-Karabakh

- Superficie d'un département
- Berceau historique de l'Arménie (monastères, écoles)



106

Mars 1920 : massacres de Chouchi



107

Troubles dès la fin des années 1980



108

Septembre 1991: déclaration d'indépendance du Haut-Karabakh



109


République auto-proclamée

- République d'Artsakh



110

1991-1994 : première guerre



111

1994 : indépendance de facto



112

2020 : bombardement de Stepanakert



113

Guerre en 2020



114

Automne 2020 : victoire de l'Azerbaïdjan



115

Gains territoriaux



116

Cessez-le-feu

- Reconquête des territoires perdus en 1994
- Occupation du sud du Haut-Karabakh



117

La défection russe



118

Eté 2023 : blocus de la population arménienne



119

Offensive militaire



120

Septembre 2023 : expulsion



121

100 000 réfugiés



122

Disparition de la République d'Artsakh




123

L'objectif du Nakhichtchevan



124

Projet d'annexion



125

L'enjeu du Corridor de Latchine



126

3) Les variations du positionnement géopolitique arménien

127

L'adhésion au Conseil de l'Europe

- Depuis 1996



128

Sport : ligues européennes



129

Le contentieux turco-arménien



130

Alliance Turquie-Azerbaïdjan



131

OTSC : se protéger de l'Occident



132

L'alliance avec la Russie



133

Les intérêts russes

- Caucase : arrière-cour en concurrence avec la Turquie
- 96% du potentiel militaire arménien
- Bases militaires

134

2020 : un conflit international



135

Le soutien de la Turquie



136

Le soutien d'Israël à l'Azerbaïdjan

- Livraisons d'armes/ Livraisons de gaz
- Moyen de surveiller l'ennemi iranien

137

Le soutien de l'Iran à l'Arménie



138

Seule frontière ouverte

Azerbaïdjan et Arménie signent un accord de paix

L'accord, signé à Washington le 10 août 2020, prévoit l'ouverture de relations diplomatiques et commerciales, le respect mutuel de la souveraineté et de l'intégrité territoriale et la mise en place d'une zone de trêve stratégique visant l'Azerbaïdjan à l'exception du Haut-Karabagh vers son territoire (le Corridor de Zangézar).



139

Les défaillances de la Russie



140

Le double jeu de la Russie

- Accord du 21 février 2022

Le corridor gazier du sud, de l'Azerbaïdjan à l'Europe

Couloir important pour les échanges de gaz entre l'Azerbaïdjan et l'Europe.



141

Le rapprochement vers l'Occident



142

L'occidentalisation de l'Arménie



143

Vers un rapprochement ?



144

Les intérêts des Etats-Unis

- Intérêts gaziers
- Surveiller l'ennemi iranien
- Concurrencer l'emprise russe dans le Caucase
- "Pax americana" selon Trump

145

- Le Corridor de Latchine sous contrôle international ?
- Abandon du Haut-Karabakh
- Pas de poursuites pénales



146
